

**UCHWAŁA NR XXXII/294/16
RADY MIASTA PUŁAWY**

z dnia 29 grudnia 2016 r.

**w sprawie przystąpienia do sporządzenia zmiany Studium uwarunkowań i kierunków zagospodarowania
przestrzennego gminy Miasto Puławy**

Na podstawie art. 18 ust. 2 pkt 5 ustawy z dnia 8 marca 1990 r. o samorządzie gminnym (tj. Dz. U. 2016 r., poz. 446 z późn. zm.) oraz art. 9 ust. 1 i 3, w związku z art. 27 ustawy z dnia 27 marca 2003 r. o planowaniu i zagospodarowaniu przestrzennym (tj. Dz. U. z 2016 r., poz. 778 z późn. zm.) Rada Miasta Puławy uchwala co następuje:

§ 1.

Przystępuje się do sporządzenia zmiany Studium uwarunkowań i kierunków zagospodarowania przestrzennego gminy Miasto Puławy przyjętego Uchwałą Nr IV/31/15 Rady Miasta Puławy z dnia 29 stycznia 2015 r.

§ 2.

Zmiana studium ma na celu:

1. zmianę przeznaczenia części działki ewid. nr 500/7 obręb Włostowice.
2. zmianę układu komunikacyjnego przedłużenia ulic Mikołaja Kopernika i Ceglanej wraz z włączeniem w ulicę Piasecznica.

§ 3.

1. Granicę opracowania, o którym mowa w § 1 wyznaczają granice administracyjne gminy Miasto Puławy.
2. Integralną część uchwały stanowi załącznik graficzny przedstawiający granicę obszaru objętego zmianą Studium.

§ 4.

Wykonanie uchwały powierza się Prezydentowi Miasta Puławy.






§ 5.

Uchwała wchodzi w życie z dniem podjęcia.

Przewodnicząca Rady Miasta
Puławy

Bożena Krygier



-  Granica obszaru objętego zmianą Studium
-  Granica gminy
-  Budynki
-  Lasy
-  Woda

